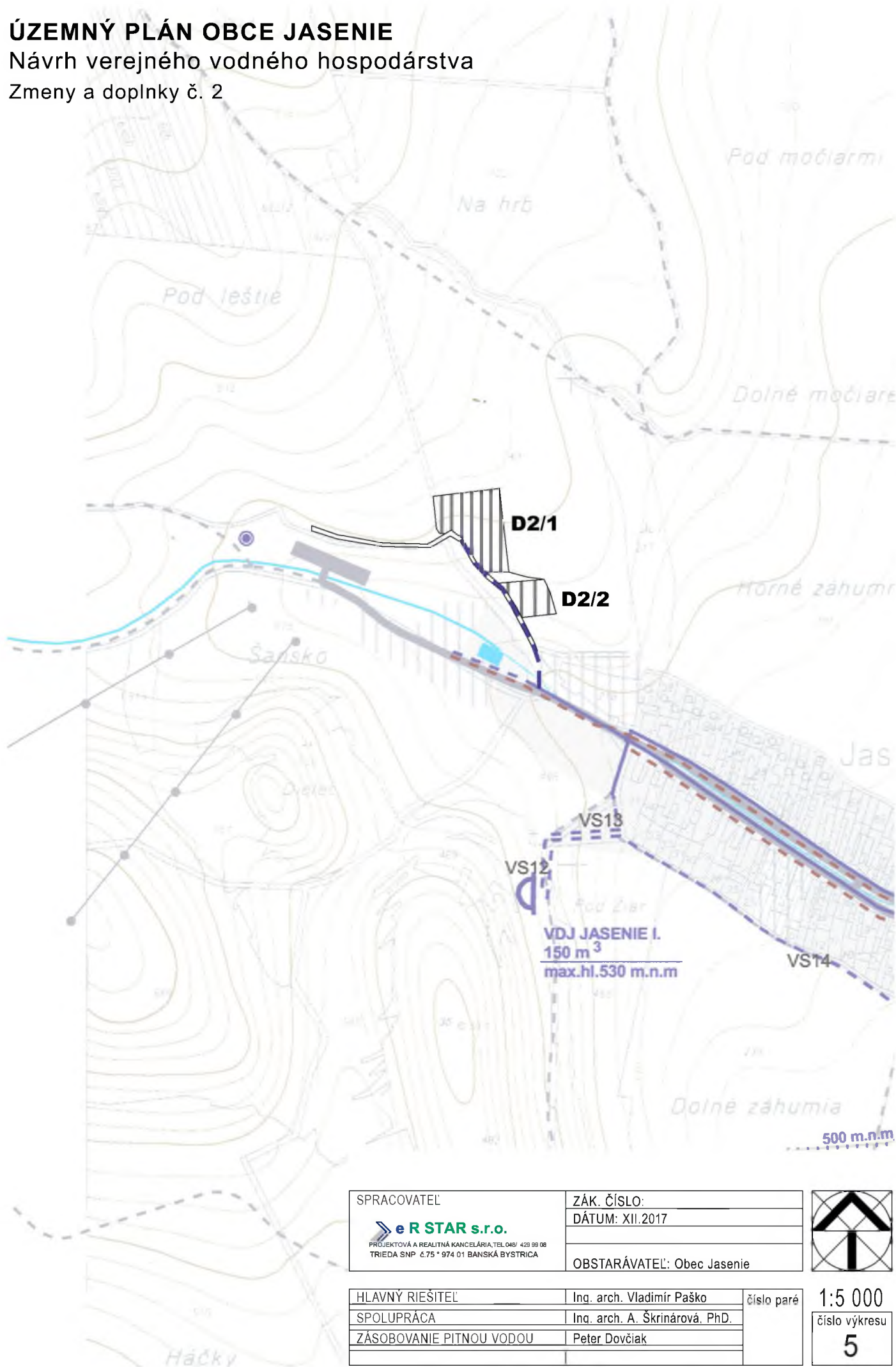



ÚZEMNÝ PLÁN OBCE JASENIE

Návrh verejného vodného hospodárstva

Zmeny a doplnky č. 2



SPRACOVATEĽ	ZÁK. ČÍSLO:
 PRŮJKTOVÁ A REALITNÁ KANCELÁRIA, TEL.048/ 429 99 08 TRIEDA SNP 6.75 * 974 01 BANSKÁ BYSTRICA	DÁTUM: XII.2017
	OBSTARÁVATEĽ: Obec Jasenie



HLAVNÝ RIEŠITEĽ	Ing. arch. Vladimír Paško	číslo paré
SPOLUPRÁCA	Ing. arch. A. Škrinárová, Ph.D.	1:5 000 číslo výkresu 5
ZÁSOBOVANIE PITNOU VODOU	Peter Dovčiak	

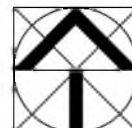
ÚZEMNÝ PLÁN OBCE JASENIE

Návrh verejného vodného hospodárstva

Zmeny a doplnky č. 2

STAV	NÁVRH	
		HRANICA KATASTRÁLNEHO ÚZEMIA
		ZASTAVANÉ PLOCHY
		CINTORÍN
		VISUTÁ LANOVKA
		PRIBLIŽOVACÍ VLEK, LYŽIARSKY VLEK - VÝHLAD
		PRIVÁDZACIE POTRUBIE
		PRIVÁDZACÍ POVRCHOVÝ KANÁL DO MVE
		PRIVÁDZACIE POTRUBIE DO MVE
		MVE
		VODÁRENSKÝ ZDROJ
		VODOJEM
		ČERPACIA STANICA A ÚPRAVŇA VODY
		PRÍVOD SKV JASENIE - PREDAJNÁ - NEMECKÁ
		PRÍVOD SKV NA PREKLÁDKU
		VODOVODNÉ POTRUBIE
		PRERUŠOVACIA ŠACHTA VODOVODU
		HORNÁ HRANICA I.TLAKOVÉHO PÁSMO
		SPLAŠKOVÁ KANALIZÁCIA
		ČOV
		ČOV NA ZRUŠENIE
		DAŽĎOVÁ KANALIZÁCIA
		OP VODÁRENSKÉHO ZDROJA RASTOVÁ
		POVODIE VODÁRENSKÉHO TOKU JASENSKÝ POTOK
		HRANICA CHVO NÍZKE TATRY - VÝCHODNÁ ČASŤ
		VODNÉ TOKY A PLOCHY
		HAŤ
		D2/1 OZNAČENIE DOPLNKU

SPRACOVATEĽ PROJEKTOVÁ A REALITNÁ KANCELÁRIA, TEL.048/ 429 99 08 TRIEDA SNP 6.75 * 974 01 BANSKÁ BYSTRICA	ZÁK. ČÍSLO:
	DÁTUM: XII.2017
OBSTARÁVATEĽ: Obec Jasenie	



HLAVNÝ RIESITEĽ	Ing. arch. Vladimír Paško	číslo paré
SPOLUPRÁCA	Ing. arch. A. Škrinárová, PhD.	
ZASOBOVANIE PITNOU VODOU	Peter Dovčiak	

1:5 000
číslo výkresu
5